Wohlfartstraße 21 b · 80939 München · Deutschland
Tel.: +49 89 20 97 00 55 · info@ltx.de · www.ltx.de

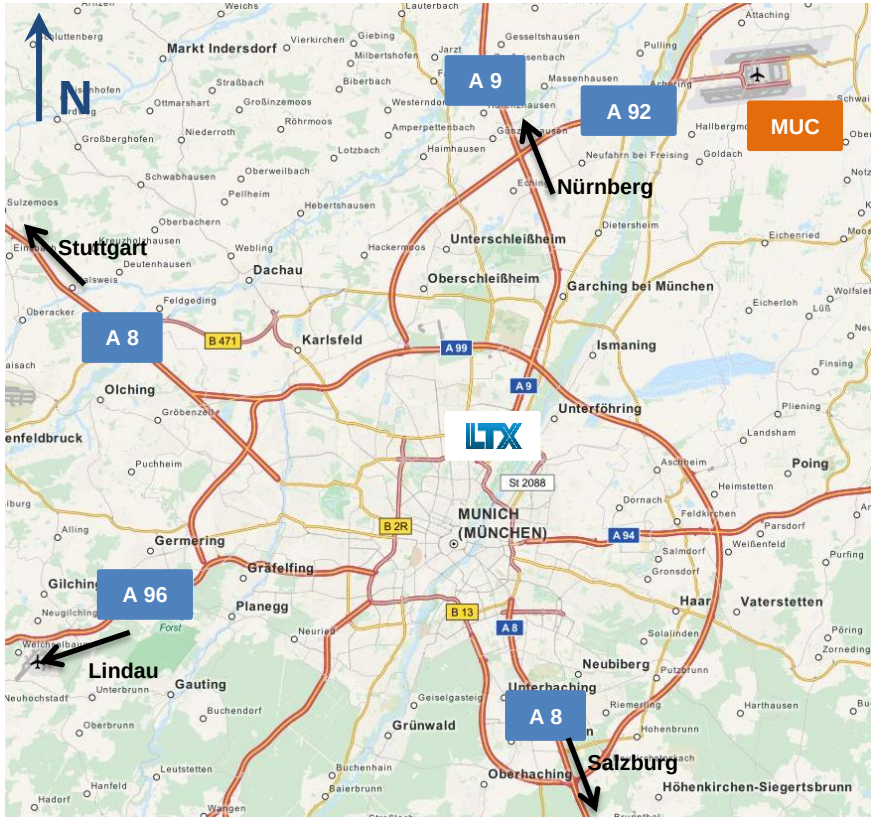

Quelle: www.openstreetmap.org

Anfahrt

Mit der Bahn vom Hauptbahnhof

U-Bahn U4/U5 bis Odeonsplatz, dann
U- Bahn U6 Richtung Garching-Forschungszentrum
Haltestelle Freimann
Fahrplanauskunft: www.mvv-muenchen.de

Mit dem Flugzeug

S-Bahn-Linie S8 bis Marienplatz, dann
U-Bahn U6 Richtung Garching-Forschungszentrum
Fahrplanauskunft: www.mvv-muenchen.de

Mit dem Auto

Autobahn A9 Ausfahrt Freimann

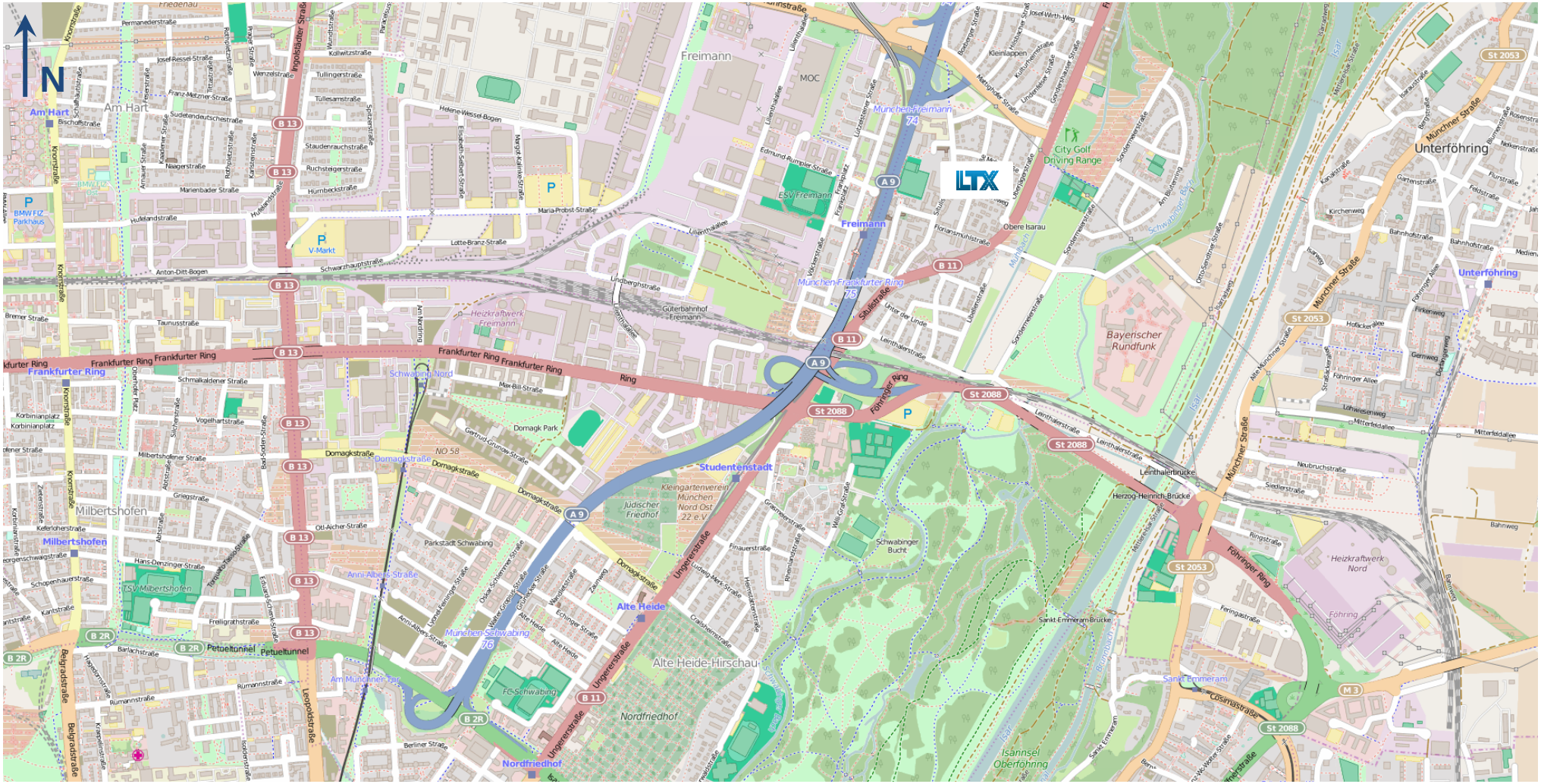

Quelle: www.openstreetmap.org

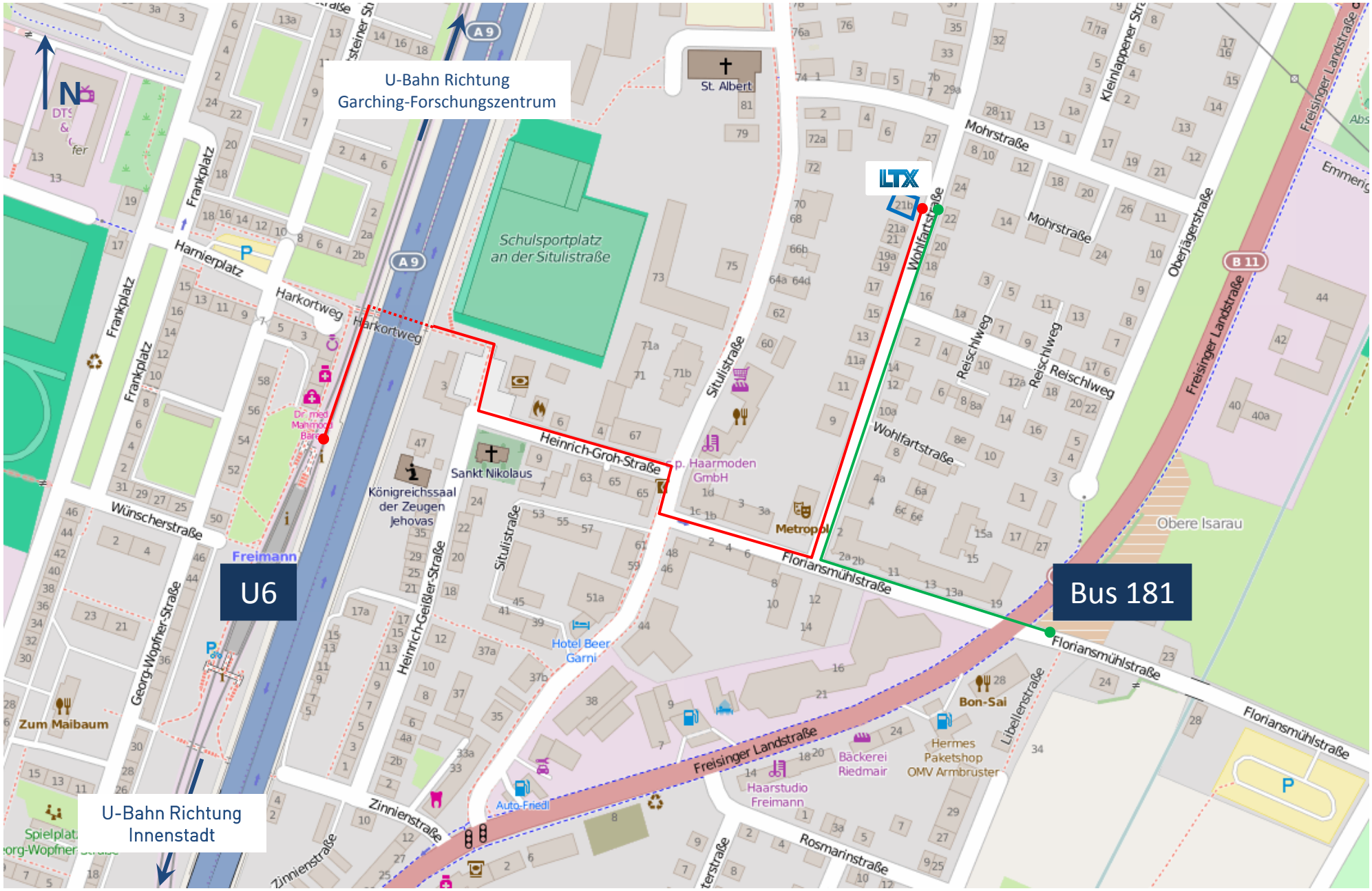

Quelle: www.openstreetmap.org

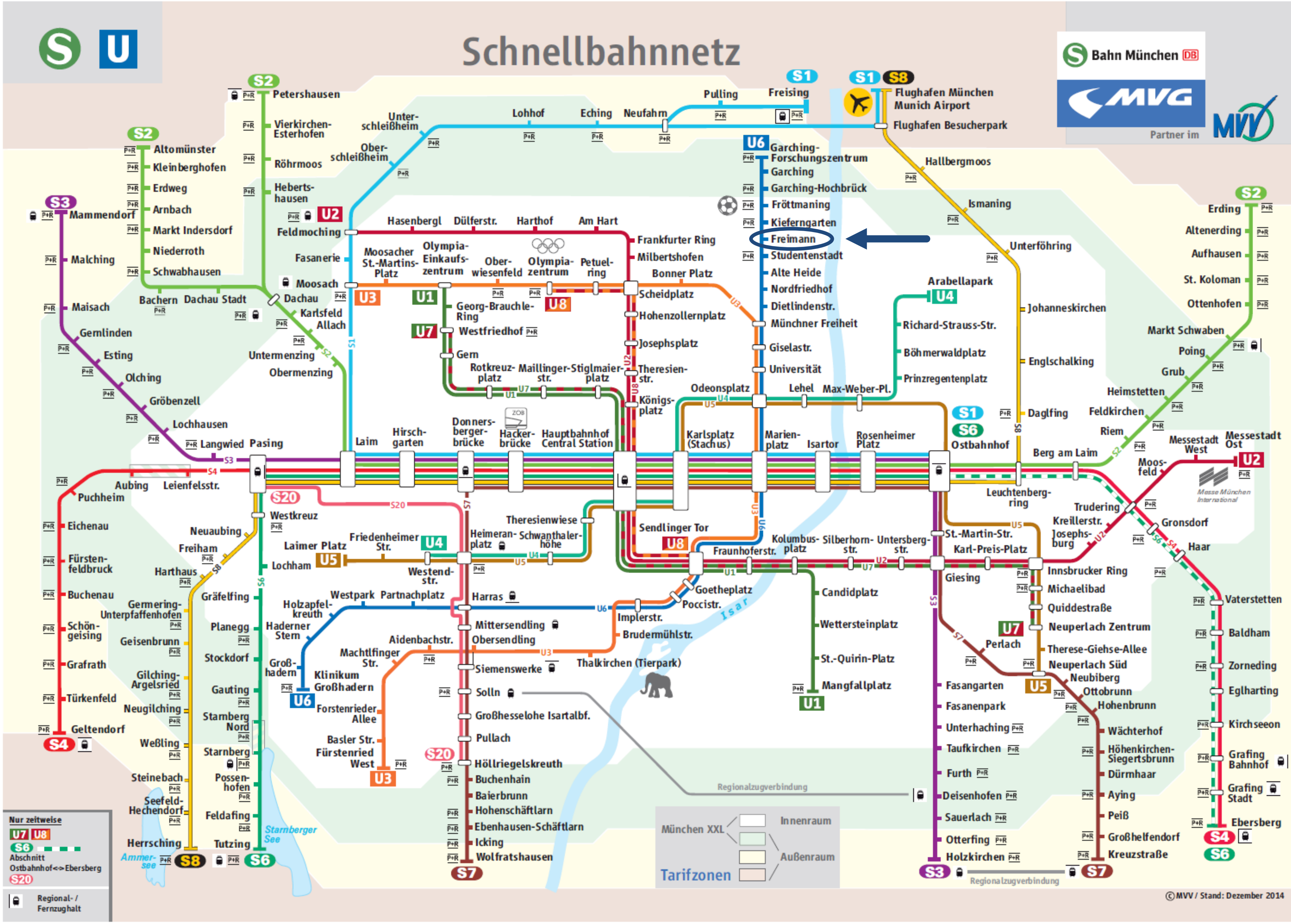

Schnellbahnnetz
S Bahn München DB
MVG
Partner im MVV
Petershausen
Vierkirchen-Esterhofen
Röhrmoos
Hebertshausen
Dachau
Altomünster
Kleinberghofen
Erdweg
Arnbach
Markt Indersdorf
Niederroth
Schwabhausen
Bachern
Dachau Stadt
Mammendorf
Malching
Maisach
Gernlinden
Esting
Olching
Gröbenzell
Lochhausen
Langwied
Pasing
Unterschleißheim
Oberschleißheim
Feldmoching
Lohhof
Eching
Neufahrn
Pulling
Freising
Flughafen München
Munich Airport
Flughafen Besucherpark
Hallbergmoos
Ismaning
Unterföhring
Johanneskirchen
Englschalking
Daglfing
Garching-Forschungszentrum
Garching
Garching-Hochbrück
Fröttmaning
Kieferngarten
Freimann
Studentenstadt
Alte Heide
Nordfriedhof
Dietlindenstr.
Münchner Freiheit
Giselastr.
Universität
Odeonsplatz
Hasenbergl
Dülferstr.
Harthof
Am Hart
Frankfurter Ring
Milbertshofen
Bonner Platz
Scheidplatz
Hohenzollernplatz
Josephsplatz
Theresienstr.
Königsplatz
Fasanerie
Moosach
Karlsfeld
Allach
Untermenzing
Obermenzing
Moosacher St.-Martins-Platz
Olympia-Einkaufszentrum
Oberwiesenfeld
Olympiazentrum
Petuelring
Georg-Brauchle-Ring
Westfriedhof
Gern
Rotkreuzplatz
Maillingerstr.
Stiglmaierplatz
Laim
Hirschgarten
Donnersbergerbrücke
Hackerbrücke
ZOB
Hauptbahnhof Central Station
Karlsplatz (Stachus)
Marienplatz
Isartor
Rosenheimer Platz
Ostbahnhof
Lehel
Max-Weber-Pl.
Arabellapark
Richard-Strauss-Str.
Böhmerwaldplatz
Prinzregentenplatz
Erding
Altenerding
Aufhausen
St. Koloman
Ottenhofen
Markt Schwaben
Poing
Grub
Heimstetten
Feldkirchen
Riem
Messestadt West
Messestadt Ost
Moosfeld
Berg am Laim
Leuchtenbergring
Trudering
Kreillerstr.
Josephsburg
Gronsdorf
Haar
Vaterstetten
Baldham
Zorneding
Eglharting
Kirchseeon
Grafing Bahnhof
Grafing Stadt
Ebersberg
Messe München International
Aubing
Leienfelsstr.
Puchheim
Eichenau
Fürstenfeldbruck
Buchenau
Schöngeising
Grafrath
Türkenfeld
Geltendorf
Westkreuz
Neuaubing
Freiham
Harthaus
Germering-Unterpfaffenhofen
Geisenbrunn
Gilching-Argelsried
Neugilching
Weßling
Steinebach
Seefeld-Hechendorf
Herrsching
Ammersee
Lochham
Gräfelfing
Planegg
Stockdorf
Gauting
Stamberg Nord
Starnberg
Possenhofen
Feldafing
Tutzing
Starnberger See
Laimer Platz
Friedenheimer Str.
Westendstr.
Heimeranplatz
Schwanthalerhöhe
Theresienwiese
Westpark
Partnachplatz
Holzapfelkreuth
Haderner Stern
Großhadern
Klinikum Großhadern
Machtlfinger Str.
Aidenbachstr.
Forstenrieder Allee
Basler Str.
Fürstenried West
Harras
Mittersendling
Obersendling
Siemenswerke
Solln
Großhesselohe Isartalbf.
Pullach
Höllriegelskreuth
Buchenhain
Baierbrunn
Hohenschäftlarn
Ebenhausen-Schäftlarn
Icking
Wolfratshausen
Sendlinger Tor
Fraunhoferstr.
Kolumbusplatz
Silberhornstr.
Untersbergstr.
Goetheplatz
Poccistr.
Implerstr.
Brudermühlstr.
Thalkirchen (Tierpark)
Isar
Candidplatz
Wettersteinplatz
St.-Quirin-Platz
Mangfallplatz
St.-Martin-Str.
Karl-Preis-Platz
Giesing
Innsbrucker Ring
Michaelibad
Quiddestraße
Neuperlach Zentrum
Therese-Giehse-Allee
Neuperlach Süd
Perlach
Neubiberg
Ottobrunn
Hohenbrunn
Wächterhof
Höhenkirchen-Siegertsbrunn
Dürrnhaar
Aying
Peiß
Großhelfendorf
Kreuzstraße
Fasangarten
Fasanenpark
Unterhaching
Taufkirchen
Furth
Deisenhofen
Sauerlach
Otterfing
Holzkirchen
Regionalzugverbindung
München XXL
Innenraum
Außenraum
Tarifzonen
Nur zeitweise
Abschnitt Ostbahnhof<>Ebersberg
Regional-/Fernzughalt
S1 S2 S3 S4 S6 S7 S8 S20
U1 U2 U3 U4 U5 U6 U7 U8
©MVV / Stand: Dezember 2014

Mit der Bahn

Vom Hauptbahnhof München mit der U-Bahn-Linie U4 oder U5 bis Haltestelle Odeonsplatz dort in Linie U6 Richtung Fröttmaning bzw. Garching-Forschungszentrum umsteigen und an der Haltestelle Freimann aussteigen, dann etwa 8 Minuten Fußweg.
Wenn Sie vom Hauptbahnhof mit dem Taxi zu uns fahren wollen (Kosten etwa EUR 20,00), dann sagen Sie dem Fahrer bitte deutlich Wohlfartstraße 21 b in Freimann (nicht Wolfratshauser Straße!).

Mit dem Flugzeug

Mit der S-Bahn-Linie S8 (20-Minuten-Takt, www.mvv-muenchen.de) bis Marienplatz (Fahrtzeit 38 Minuten), dort in die U-Bahn-Linie U6 Richtung Fröttmaning bzw. Garching-Forschungszentrum umsteigen und an der Haltestelle Freimann aussteigen, dann etwa 8 Minuten Fußweg.
Die gesamte Fahr- und Gehzeit vom Flughafen bis zu uns beträgt etwa 1 Stunde 15 Minuten.

Mit dem Auto

Sie kommen von Westen auf der Autobahn Stuttgart-München A8 (E52):
Fahren Sie bis zum Dreieck München/Eschenried. Dort biegen Sie ab in Richtung Salzburg/München-Ost/Deggendorf/Nürnberg/A99. Fahren Sie auf der A99 (E52) weiter nach Osten bis zum Kreuz München-Nord. Biegen Sie ab auf die A9 in Richtung München und verlassen Sie die Autobahn bei der Ausfahrt München-Freimann. An der ersten Ampel links abbiegen in die Heidemannstraße und durch die Autobahnunterführung. An der zweiten Ampel geradeaus und an der nächsten Ampel rechts in die Kulturheimstraße einbiegen. Bei der ersten Straße links (Haberkernstraße) und nach 50 m in die erste Straße rechts (Wohlfartstraße) abbiegen. Der Straße folgen bis zum Haus Nr.21 b auf der rechten Seite. Parken in unserer Einfahrt (roter Ziegelboden) oder am Straßenrand.

Sie kommen von Westen oder Osten:
Fahren Sie Richtung Mittleren Ring Nord und folgen Sie der Ausschilderung zur Autobahn A9 Nürnberg. Vom Mittleren Ring fahren Sie auf die A9 Richtung Nürnberg bis zur Ausfahrt München-Freimann. Dort fahren Sie von der Autobahn ab und biegen rechts ab in die Heidemannstraße, an der nächsten Ampel rechts abbiegen in die Kulturheimstraße, dann in die erste Straße links (Haberkernstraße) abbiegen, dann in die erste Straße rechts (Wohlfartstraße) abbiegen und der Straße folgen bis zum Haus Nr.21 b auf der rechten Seite. Parken in unserer Einfahrt (roter Ziegelboden) oder am Straßenrand.

Sie kommen von Norden auf der Autobahn Nürnberg-München A9:
Fahren Sie ab dem Kreuz München-Nord in Richtung München und verlassen Sie die Autobahn bei der Ausfahrt München-Freimann. An der ersten Ampel links abbiegen in die Heidemannstraße und durch die Autobahnunterführung. An der zweiten Ampel geradeaus und an der nächsten Ampel rechts in die Kulturheimstraße einbiegen. Bei der ersten Straße links (Haberkernstraße) und nach 50 m in die erste Straße rechts (Wohlfartstraße) abbiegen. Der Straße folgen bis zum Haus Nr.21 b auf der rechten Seite. Parken in unserer Einfahrt (roter Ziegelboden) oder am Straßenrand.